

FIETSRUTE - 42,5 KM

Van Delft naar Delfshaven

Fietsen langs herbestemd erfgoed



provincie **HOLLAND**
ZUID

**OVER-LEVENDE
MONUMENTEN!**

themajaar 2012 provincie Zuid-Holland

Over deze fietsroute

Deze fietsroute (42,5 km) neemt u mee langs de historische kernen van Delft, Delfshaven (Rotterdam) en Schiedam. De route start in het mooie Delft en loopt langs de Schie naar historisch Delfshaven en jeneverstad Schiedam. Onderweg ziet u talloze herbestemde panden, waarvan er enkele zijn uitgelicht. Zo fietst u langs herbestemde kerken, voormalige pakhuizen en oude molens. Via Midden-Delfland, met weidse uitzichten en karakteristieke boerderijen, fietst u weer terug naar Delft.

Route en meer

In dit boekje vindt u een overzichtskaart van de route met daarbij een uitgebreide routebeschrijving. Daarnaast worden verschillende interessante tips en bezienswaardigheden aan de route vermeld. Achterin dit boekje vindt u een overzicht van handige adressen onderweg, zoals fietsverhuur en horeca.

Startpunt

Deze route start vanaf het NS-station in Delft. Als u met de auto komt, kunt de route starten vanaf TOP Delft – Akerdijkse Bos (Overslagpad, Delft). Hier kunt u uw auto gratis parkeren en de route oppakken vanaf routepunt 22 (richting fietsknooppunt 64) op bladzijde 11 van dit boekje.

Over-Levende Monumenten!

Deze fietsroute maakt deel uit van een serie van vier fietsroutes die in het kader van het themajaar 'Over-Levende Monumenten!' (2012) zijn uitgegeven door provincie Zuid-Holland. Voor meer informatie over het themajaar en de verschillende activiteiten die in dit kader zijn georganiseerd, kunt u terecht op www.zuid-holland.nl/herbestemming.

Veel fietsplezier!

Binnen kijken

Bij iedere bezienswaardigheid in deze brochure vindt u een zogenaamde QR-code (een zwart-wit vierkantje). Als u een smartphone met QR-reader heeft, kunt u deze codes scannen om verschillende foto's van het betreffende gebouw te bekijken. Zo kunt u ook binnen kijken als het gebouw gesloten is voor publiek.

Heeft u wel een smartphone maar geen QR-reader? Dan kunt u deze gratis downloaden via de App Store. Natuurlijk kunt u ook rechtstreeks op uw smartphone surfen naar www.binnenkijken.mobi.





De Oude Kerk van Delft kent een geschiedenis die terug gaat tot in de Middeleeuwen. In de 11e eeuw stond hier al een tufstenen kerkje, dat in latere eeuwen is uitgebreid tot de huidige gotische basiliek. Wie goed kijkt, ziet dat de toren een knik heeft en bijna twee meter uit het lood staat. Al tijdens de bouw ging de toren verzakken en moest de boel gestabiliseerd worden. Vervolgens bouwde men 'in het lood' verder. In de kerk liggen verschillende markante personages begraven, zoals zeeheld Piet Hein en schilder Johannes Vermeer.

In de Oude Kerk vinden op zondag erediensten plaats. Op andere dagen is de kerk open voor bezoekers en te huur als evenementenlocatie.

Open: ma t/m za



2. Museum Het Prinsenhof



Op deze plek is rond 1400 het Sint-Agathaklooster gesticht. Het klooster floreerde en groeide uit tot één van de grootste en rijkste (katholieke) kloosters van Delft. Na de Reformatie eind 16e eeuw bleef de kapel behouden als hervormde kerk en werd de rest van het complex ingericht als Hof voor Prins Willem van Oranje. Hij verbleef hier regelmatig tot hij in 1584 op de trap werd neergeschoten door Balthasar Gerards. De kogelgaten hiervan zijn nog zichtbaar in de muur.

Later heeft het Prinsenhof dienst gedaan als Lakenhal, als Latijnse school en sinds de 20e eeuw als stedelijk museum Het Prinsenhof.




Open: di t/m zo



Routebeschrijving

START: VOORZIJDEN STATION DELFT (WESTVEST)


Indien u met de auto (en eigen fietsen) komt, kunt u gratis parkeren bij TOP Delft – Ackerdijkse Bos (Overslagpad, Delft) en de route oppakken vanaf punt 22.

- 1  Ga tegenover de voorzijde van het station de Barbarasteeg in, richting Markt.
- 2  Aan het einde van de Barbarasteeg de brug over en direct linksaf (Oude Delft).
- 3  Voor de Oude Kerk rechtsaf (Heilige Geestkerkhof).

1. OUDE KERK


2. MUSEUM HET PRINSENHOF

Tegenover de toren van de Oude Kerk, aan de Oude Delft, vindt u een poortje dat leidt naar Museum Het Prinsenhof.

- 4  Na de gracht direct linksaf (Voorstraat).

TIP A: CENTRUM DELFT

Om het centrum van Delft te bezoeken, gaat u hier rechtsaf en bij de volgende brug linksaf.

- 5  Tweede straat rechtsaf (Voorstraat).



Deze oude bibliotheek van de Technische Universiteit (TU) is in 1915 gebouwd op het voormalige militaire exercitieterrein. Voor zijn tijd was het een heel moderne bibliotheek, die bestond uit twee delen: een publiek hoofdgebouw met lees- en studiezalen en een brandvrij magazijn waarin de boeken werden opgeborgen. De bouwstijl van het hoofdgebouw is geïnspireerd op de Hollandse renaissance en kent zowel van buiten als van binnen mooie details.

In 1998 is de TU bibliotheek verhuisd naar een nieuw gebouw en sindsdien staat dit pand leeg. In 2012 wordt er een haalbaarheidsonderzoek uitgevoerd naar de mogelijke herbestemming van de voormalige TU bibliotheek.

Niet open voor publiek



4. Oostpoort



Rond 1400 werd de Oostpoort gebouwd; de nu nog enige overgebleven stadspoort van Delft en een veel gefotografeerd monument. Deze stadspoort heette oorspronkelijk Sint Catharinapoort en is in 1514 opgehoogd met een extra verdieping, die dienst deed als wachtlokaal, en twee torens met hoge spitsen. De poort is voorzien van schietgaten en een werpgat om vijanden op afstand te houden. De Oostpoort was destijds verbonden aan stadsmuren, die de gehele historische binnenstad ommuurden.

In 1962-64 is de Oostpoort gerestaureerd en in gebruik genomen als dubbele atelierwoning. Later zijn deze twee woningen samengevoegd tot één grotere woning.

Niet open voor publiek



- 6 → Einde straat rechtsaf.
- 7 ← Linksaf de brug over.
- 8 ↑ Na de brug rechtsaf en direct weer linksaf (Doelenplein, gaat over in Vaandelstraat).

3. VOORMALIGE TU BIBLIOTHEEK

Om de voormalige TU Bibliotheek te bekijken gaat u de eerste weg linksaf (Raam). U vindt het complex op nr 180.

- 9 → Einde straat rechtsaf (Oostplantsoen).
- 10 ↑ Volg deze straat tot u bij de Oostpoort komt (gaat over in Oosterstraat en Oranje Plantage).

4. OOSTPOORT

- 11 ← Ga onder de Oostpoort door.
- 12 ↑ Steek de Oostpoortbrug over.
- 13 → Na de brug rechtsaf (Kanaalweg).
- 14 ← Net voor het viaduct linksaf (Kanaalpad).



Het monumentale pand aan het Mijnbouwplein dateert uit 1930 en is gebouwd als 'Laboratorium voor Technische Physica der Technische Hoogeschool Delft'. Het bevindt zich in het oudste gedeelte van de TU-wijk van Delft. Toen de TU ging uitbreiden en moderniseren, heeft het pand nog een tijdje dienst gedaan als bedrijfsverzamelgebouw. Na een grootscheepse verbouwing is het in 2011 herbestemd tot studentenhuisvesting. Het pand herbergt 95 zelfstandige studentenwoningen en vier bedrijfsruimten. Elke woning en bedrijfsruimte is uniek en toont nog verschillende oorspronkelijke elementen, zoals details van een antieke kast, hoge plafonds of de balken van de kapconstructie.

Niet open voor publiek



6. Kruithuis



Het Kruithuis is het voormalige kruitmagazijn van de stad Delft. Het oude kruitmagazijn lag in de binnenstad en ontplofte in 1654, een ramp die later 'Delftse donderslag' werd genoemd. In 1660 werd daarom deze nieuwe opslagplaats voor buskruit gebouwd, net buiten de stadsgrenzen en aan het Schiekanaal.

In de twee kruittorens was plaats voor 400.000 pond buskruit. Na de Tweede Wereldoorlog diende het Kruithuis als opslag voor legergoederen. Later betrokken een studentenroeivereniging en de Delftse Scouting het gebouw. De scouting maakt nog steeds gebruik van het Kruithuis. Ook worden de gebouwen verhuurd als groepsaccommodatie.

Open: als de poorten open staan



5. STUDENTENWONINGEN MIJNBOWPLEIN

- 15 ↑ Steek over en vervolg het fietspad aan de overkant van de weg.
- 16 → Rechtsaf (Julianalaan).
- 17 → Ga de 3^e straat (tegenover Haagse Hogeschool) rechtsaf, de Van Barenstraat in.

TIP B: DE KONINKLIJKE PORCELEYNE FLES

Om De Porceleyne Fles te bezoeken, gaat u niet rechtsaf, maar volgt u de weg nog 50 meter rechtdoor.

- 18 → Volg het fietspad naar rechts.
- 19 ← Nadat u het Schiekanaal bent overgestoken, gaat u direct linksaf.
- 20 ↑ Volg deze weg totdat deze afbuigt naar rechts. Hier gaat u rechtdoor het fietspad op, richting Kruithuis (Schiekade).

6. KRUIHUIS

- 21 ↑ Ga onder het viaduct door en blijf het Schiekanaal volgen (nu via een fietspad) tot u bij knooppunt 58 uitkomt.

Vanaf punt 22 tot en met punt 60 kunt u de route ook fietsen volgens het fietsknooppuntensysteem. Volg hiervoor de volgende knooppuntenbordjes:

64 – 65 – 70 – 16 – 12 – 71 – 59 – 10 – 79 – 73
69 – 68 – 63 – 61 – 56 – 53



De Van Nelle Ontwerpfabriek is één van de meest toonaangevende industriële monumenten van Nederland. De fabriek is gebouwd in 1923 en in het ontwerp stonden licht, lucht en ruimte centraal. Er werd veel aandacht besteed aan goede arbeidsomstandigheden. Tot 1998 was de productie van koffie, thee en tabak voor Van Nelle hier in volle gang.

In 2000 is de fabriek herontwikkeld. Deze dient nu als creatief en dynamisch bedrijfsverzamelgebouw en evenementenlocatie. Veel originele details zijn behouden gebleven, zoals de transportbruggen. Nog steeds ademt het gebouw de open structuur uit die destijds beoogd werd.

Niet open voor publiek



8. Zakkendragershuisje



In het Zakkendragershuisje (1653) in Delfshaven kwamen de broeders van het zakkendragersgilde bijeen. De zakkendragers losten de schepen en brachten de zakken graan en grondstoffen voor distilleerderijen naar de pakhuizen en branderijen. Zij werden opgeroepen door het luiden van de klokken. Meestal moest er gedobbeld worden om te beslissen wie aan het werk mocht.

Tegenwoordig worden in het monument tentoonstellingen en evenementen georganiseerd. Daarnaast is er toeristische informatie over Delfshaven verkrijgbaar.

Open: di t/m zo



- 22 ↑ Rechtdoor richting knooppunt 64 en daarna 65. Bij knooppunt 65 rechtsaf en direct links, fietspad op richting knooppunt 70.
- 23 ↑ Na viaduct bij knooppunt 70 blijft u langs water fietsen, richting knooppunt 16.
- 24 ← Einde fietspad linksaf, brug over.
- 25 ← Onderaan brug linksaf en direct weer linksaf, richting 12 (Schuttevaerweg).
- 26 → Bij het kanaal rechtsaf (Overschieseweg)
- 27 → Na het bruggetje rechtsaf (Delfshavenseweg). Weg gaat over in fietspad.
- 28 ↑ Steek de Jonkersbrug over en vervolg de weg rechtdoor. Houd het water aan uw rechterhand.

7. VAN NELLE ONTWERPFABRIEK

Aan de overkant van het water ziet u de Van Nelle Ontwerpfabriek.

- 29 ↑ Einde fietspad rechtdoor aanhouden, richting 71.
- 30 → Blijf het fietspad rechtdoor volgen (Aelbrechtskade) tot aan de verkeerslichten. Ga hier rechtsaf de brug over, richting Historisch Delfshaven.

8. ZAKKENDRAGERSHUISJE

Om het Zakkendragershuisje te bezoeken, gaat u na de brug linksaf en meteen rechts, de Voorstraat in. Het Zakkendragershuisje is aan uw rechterhand.



De Oude of Pelgrimvaderskerk (1417) is ooit gebouwd als katholieke kerk, maar sinds de Reformatie wordt de kerk voor protestantse diensten gebruikt. De kerk kent internationale roem door de Pelgrimvaders die hier hun laatste dienst hielden voordat zij naar Amerika vertrokken om daar een eigen kolonie te stichten. Zij worden nu gezien als de grondleggers van het moderne Amerika. Een glas-in-loodraam in de kerk herinnert hier nog aan.

De kerk is thuishaven van de Hervormde Gemeente Delfshaven. Daarnaast worden de verschillende ruimtes verhuurd voor trouwdiensten, concerten, congressen en diners.

Open: za



10. Museum Rotterdam 'De Dubbelde Palmboom'



Dit pand heeft in de loop der jaren vele bestemmingen gekend. In 1824 is het gebouwd als graanpak-huis. Later heeft het gebouw een kuiperij en een distilleerderij gehuisvest. Eind 19e eeuw wordt het pand gebruikt voor de opslag van kolen en vanaf 1910 huisvest het een meubelfabriek. In de jaren '50 en '60 staat het leeg en raakt in verval.

Na een grondige restauratie wordt hier in 1975 een dependance van het Museum Rotterdam geopend. In het museum maakt u kennis met de ontwikkeling van Rotterdam en Delfshaven door de eeuwen heen. In oktober 2012 moet het museum wegens bezuinigingen haar deuren sluiten. Welke bestemming De Dubbelde Palmboom daarna krijgt, is nog niet bekend.

Open: di t/m zo (tot 1 oktober 2012)



31 ← Eerste weg linksaf, richting 59 (Aelbrechtskolk).

TIP C: STADSBROUWERIJ DE PELGRIM

Aan de overkant van het water ligt Stadsbrouwerij De Pelgrim.

9. OUDE OF PELGRIMVADERSKERK

Aan de overkant van het water ligt de Oude of Pelgrimvaderskerk.

10. MUSEUM ROTTERDAM 'DE DUBBELDE PALMBOOM'

Aan de overkant van het water ligt Museum Rotterdam.

TIP D: MOLEN DE DISTILLEERKETEL

Recht voor u ziet u Molen De Distilleerketel.

32 → Tweede straat rechtsaf (3^e Schansstraat).

33 ← Einde weg trambaan oversteken en linksaf (Spanjaardstraat).

34 → Bij het verkeerslicht rechtsaf (Pelgrimsstraat). Blijf dit fietspad volgen.

TIP E: SCHEEPSWERF DE DELFT

Om Scheepswerf De Delft te bezoeken, gaat u bij de verkeerslichten linksaf, de eerste weg rechts en meteen weer links. U vindt de scheepswerf aan Schiehaven 15.

- fetsroute
- route vanaf de TOP
- startpunt
- bezienswaardigheid
- tip
- fietsknooppunt
- TOP
- VVV/Toeristen-
informatiepunt
- horeca
- fietsverhuur
- treinstation





In de havens van Rotterdam vindt u de pioniers op gebied van stadslandbouw in Nederland. 'Uit je eigen stad' plant, zaait en kweekt op braakliggende terreinen in en rondom de stad. Naast groenten en fruit worden er ook kippen gehouden en vis gekweekt. De verse producten worden verkocht in de voormalige loodsen die nu dienst doen als winkel en restaurant. Stadsbewoners en bezoekers maken hier kennis met de oorsprong van hun voedsel en het vernieuwende voorbeeld van herbestemming.

Open: vr en za



12. Havenkerk



De rooms-katholieke parochiekerk is ingewijd in 1824 als Sint-Jan de Doperkerk, maar staat tegenwoordig bekend als de Havenkerk. De bouwstijl is geïnspireerd op de neoclassicistische stijl. De kerk kenmerkt zich door een hoge portiek met vier zuilen. In de kerk is een fraai orgel uit 1875 van P. Maarschalkerweerd te vinden.

Sinds 2008 is de kerk in handen van de gemeente, die van plan is om de kerk te herbestemmen. Wat de nieuwe bestemming wordt is nog niet vastgesteld.

Niet open voor publiek



- 35 → Bij drie witte torens naar rechts en weer links, richting ⑩. Fietspad aanhouden.
- 36 ← Trambaan oversteken en linksaf, richting Schiedam. ⑩ aanhouden.

11. STADSBOERDERIJ 'UIT JE EIGEN STAD'

Om de stadsboerderij te bezoeken gaat u de eerste weg linksaf (richting Maastunnel) en vervolgens direct rechtsaf. De stadsboerderij ligt na de rotonde aan uw rechterhand. De ingang is aan het einde van de loods rechts.

- 37 ↑ Bij het grote kruispunt (na 2 km) oversteken en rechtdoor aanhouden. Houd het pleintje aan uw rechterhand.
- 38 → Na bruggetje eerste kruispunt rechtsaf (Lange Nieuwstraat).
- 39 → Eerste straat rechtsaf (Griffioenstraat).
- 40 ← Einde straat linksaf (Lange Haven).

12. HAVENKERK

Rechts, aan de overkant van het water, ziet u de Havenkerk.



Eind 18e eeuw werd op deze locatie aan de Lange Haven in een pakhuis een jeneverbranderij gesticht, die later is samengevoegd met de naastgelegen branderij. Drie eeuwen lang domineerden de tientallen jeneverbranderijen het beeld van Schiedam. Vanwege de enorme vervuiling van de (met steenkool gestookte) branderijen stond de stad zelfs bekend als het 'Zwarte Nazareth'.

In 1996 is het Jenevermuseum in dit pand gevestigd. De nog werkende branderij stookt nog steeds moutwijnjenever volgens eeuwenoud recept. In het proeflokaal staat een glaasje Old Schiedam voor u klaar.

Open: di t/m zo



14. De Korenbeurs



Rondom de jeneverindustrie ontstond in Schiedam een levendige graanhandel. Stille getuigen van deze bedrijvigheid in de binnenstad zijn onder andere de oude branderijen, pakhuizen en de Korenbeurs. In de Korenbeurs werden graan, moutwijn en alcohol (de grondstoffen voor jenever) verhandeld.

De historische Korenbeurs is een aantal jaar in gebruik geweest als meubelzaak voor Jan de Bouvrie, maar doet sinds enkele jaren vooral dienst als kunstcentrum. Er vinden regelmatig tentoonstellingen plaats. Ook zijn er ruimtes te huur voor evenementen of zakelijke bijeenkomsten. Tevens is er een grand café in de Korenbeurs gevestigd.

Open: wo t/m zo



13. JENEVERMUSEUM

Naast de Havenkerk ligt het Jenevermuseum.

41 ↑ Steek recht door het bruggetje over.

14. DE KORENBEURS

42 ← Ga direct na de Korenbeurs linksaf (Dam).

43 ← Einde straat linksaf, richting 79.

44 → Voor de molen rechtsaf (Vellevest), richting 73.

45 ← Voor de 3e molen linksaf, brug over.

15. RESTAURANT DE NOORDMOLEN

46 ↑ Blijf de Parkweg volgen tot aan een grote kruising. Steek hier recht over en ga het fietspad op.

47 ↑ Ga onder de snelweg door. Blijf de weg recht door volgen, gaat over in fietspad.

48 → Blijf knooppunt 73 volgen. Na 1 km rechtsaf (Windas).

49 ↑ Na viaduct recht door, richting 69.

50 ← Einde fietspad linksaf.

51 → Einde weg rechtsaf (Kerkweg).

52 ← Eerste weg linksaf (Groeneweg).

53 ← Na 100m linksaf, fietspad op richting 68.

54 → Bij knooppunt 68 rechtsaf richting knooppunt 63.



Molen De Noord (1803) is met zijn 33,3 meter de hoogste molen ter wereld en maalde ooit graan voor de Schiedamse jeneverindustrie. Door de jaren heen is de molen een aantal keer gerestaureerd. Na de restauratie van de jaren '70 van de vorige eeuw werd onderin de molen een proeflokaal van jeneverproduct Bols geopend.

In deze oude brandersmolen is nu een restaurant gevestigd, waar op doordeweekse dagen ook geluncht kan worden. De molen is nog steeds maalvaardig.

Open: ma t/m za



16. Op Hodenpijl



Het huidige kerkje bij Op Hodenpijl is in 1840 gebouwd als rooms-katholieke kerk. Op deze locatie stond eerder echter al een schuilkerk. Hier is in 1653 de Delftse schilder Johannes Vermeer getrouwd.

In 1963 is de laatste dienst gehouden en daarna hebben de kerk en pastorie lange tijd dienst gedaan als pakhuis. Tegenwoordig vindt u hier de Bourgondische buitenplaats 'Op Hodenpijl'. In de Herdershof wordt een biologische maaltijd geserveerd, de kerk staat open voor lezingen en workshops, de Herberg biedt overnachtingsmogelijkheden en in de Pastorie zijn diverse bedrijfjes gevestigd.

Open: di t/m zo



55 ← Bij knooppunt 63 linksaf, richting knooppunt 61. Steek de weg over.

TIP F: IMKERIJEN DE BIJZAAK EN MIDDEN-DELFLAND

56 → Op kruising rechtsaf (Zouteveenseweg). Volg deze weg voor een aantal km totdat u Schipluiden binnen rijdt.

57 → Rechtsaf (Keenenburgweg), richting 56.

58 → Einde weg, voor het bruggetje, rechtsaf richting 53 (Singel).

59 ↑ Rechtdoor aanhouden. Singel gaat over in Tramkade.

16. OP HODENPIJL

Aan de overkant van het water, bij het kerkje, ligt Op Hodenpijl.

60 → Voor grote brug rechtsaf en links onder tunneltje door. Blijf 53 volgen.

61 ← Einde weg linksaf en direct rechtsaf brug over. Het water ligt nu aan uw rechterhand.

62 ← Eerste weg linksaf (Dijkhoornseweg).

63 ↑ Blijf deze weg volgen. Gaat over in Kastanjewetering.

64 ← Einde fietspad linksaf, brug oversteken.



Dit pand (1905) was jarenlang in gebruik als hoofdkantoor van de Koninklijke Nederlandsche Gist- en Spiritusfabriek, die eerder in 1869 werd opgericht. Na bijna honderd jaar fuseerde het bedrijf met Brocades tot Koninklijke Gist-Brocades. Later is het door DSM overgenomen.

Het gebouw straalt macht en voornaamheid uit, te zien aan bijvoorbeeld de imposante hal met glazen overkapping, het siermetselwerk en de galerijachtige zijvleugels. Momenteel staat het pand leeg en wordt er gezocht naar een nieuwe bestemming.

Niet open voor publiek



18. Watertoren



De Watertoren (1895) aan de Delftse Schie is gebouwd in neorenaissancestijl en was tot 1996 in gebruik voor de Delftse drinkwatervoorziening. Voor een nieuwe bestemming van deze 29 meter hoge watertoren schreef de gemeente een prijsvraag uit.

In 2008 opende de gerestaureerde Watertoren haar deuren als moderne vergaderlocatie. Ook worden er diverse cursussen op het gebied van persoonlijke groei en bewustwording gegeven.

Niet open voor publiek



65 → Direct na de brug bij verkeerslicht rechtsaf (Haantje).

66 → Einde weg rechtsaf, bruggetje oversteken. U fietst Delft binnen.

17. KONINKLIJKE GIST-BROCADES

67 → Na de brug rechtsaf (Kalverbos).

68 → Rechtsaf fietspad op.

18. WATERTOREN

NB. Als u de route niet gestart bent bij NS-station Delft steekt u bij de Watertoren over en gaat u Noordeinde op. Volg deze gracht en ga na de Oude Kerk linksaf. U pakt de route op vanaf punt 4.

69 ↑ Volg deze weg tot de verkeerslichten. Ga hier rechtsaf en direct weer links. U fietst nu rechts van het spoor.

70 ← Ter hoogte van de Hugo de Grootstraat linksaf onder spoor door.

71 → Steek over bij de verkeerslichten en ga rechtsaf (Phoenixstraat). Volg deze weg tot u terug bent bij NS-station Delft.

EINDE FIETSRUTE

Tip A: Centrum Delft



Delft heeft een eeuwenoude binnenstad met statige grachtenpanden, interessante historische gebouwen, smalle steegjes en vele bruggen. Neem een kijkje in de Nieuwe Kerk op de Markt, snuffel in bijzondere antiekzaken en galerieën of strijk neer op een zonnig terras op de Beestenmarkt voor een kopje koffie met appeltaart.

Tip B: Koninklijke Porceleyne Fles



Bij de Koninklijke Porceleyne Fles wordt al sinds de 17^e eeuw Delfts blauw aardewerk gemaakt. De VOC bracht toen Chinees porselein mee naar Nederland, welke diende als inspiratiebron voor het Delfts blauw aardewerk. Er ontstonden talrijke aardewerkfabriekjes in de stad en Delfts blauw werd een wereldwijd begrip. U kunt hier nog steeds zien hoe het aardewerk op ambachtelijke wijze wordt vervaardigd.

Open: ma-za, mei t/m okt ook zo

Tip C: Stadsbrouwerij De Pelgrim



In het pand van het voormalige raadhuis van Delfshaven vindt u de enige bierbrouwerij van Rotterdam. Hier worden speciaalbiere gebrouwen in roodkoperen ketels. Uiteraard zijn de bieren in het café te proeven en vindt u op de kaart diverse heerlijke lunch- en dinergerechten bereid met bier.

Open: wo-zo


Tip D: Molen De Distilleerketel



Molen De Distilleerketel werd oorspronkelijk in 1727 gebouwd als korenmolen. Mout werd tot moutschroot gemalen en dit werd gebruikt in de distilleerderijen in Delfshaven. In het verleden is de molen tot twee keer toe (1899 en 1940) afgebrand. In 1984 is besloten om de molen te herbouwen. Vanwege ruimtegebrek werd de molen enkele meters verderop geplaatst. Tegenwoordig wordt hier weer op traditionele wijze graan en meel gemalen, dat verkocht wordt in de molenwinkel.

Open: wo en za

Tip E: Scheepswerf De Delft



Op Scheepswerf De Delft in de Schiehaven wordt een replica van het 18e-eeuwse lineschip 'De Delft' (1783 – 1797) gebouwd. Dit schip is in zijn veertienjarig bestaan meermaals ingezet om handelsschepen van onder andere de VOC te beschermen. Op dit moment is de bouw van het schip in volle gang. Via loopbruggen bekijkt u de werkplaatsen en ziet u de vaklieden aan het werk. Naast de scheepswerf vindt u een bezoekerscentrum, restaurant en museum.

Open: wo-zo

Tip F: Imkerijen De BIJzaak en Midden-Delfland



In Schipluiden vindt u Imkerijen De BIJzaak en Midden-Delfland. Een prima tussenstop om heerlijke bloemenhoning uit de streek te proeven. Ook kunt u hier andere honingproducten kopen, zoals honingmosterd, bijenwaskaarsen en honingzeep. Imkerij Midden-Delfland is onderdeel van zorg- en melkboerderij 'Nieuw Bijsterveld'.

*Open: Imkerij De BIJzaak: ma, do en za
Imkerij Midden-Delfland: di en za*

Onderweg

Fietsverhuur

Station Delft

Van Leeuwenhoeksingel 40a, Delft

T 015 214 30 33

Halfords

Wijnhaven 17, Delft

T 015 213 85 58

Horeca

Stadsbrouwerij De Pelgrim

Aelbrechtskolk 12, Rotterdam

T 010 477 11 89

Open: wo-zo vanaf 12.00 uur

Restaurant De Noordmolen

Noordvest 38, Schiedam

T 010 426 31 04

Open: ma-vr vanaf 12.00 uur,
za vanaf 17.00 uur

Op Hodenpijl

Rijksstraatweg 20-22, Schipluiden

T 015 380 18 40

Open: di-zo vanaf 10.00 uur

Verder is er volop horeca aanwezig in Delft, Delfshaven, Schiedam en Schipluiden.

Bezienswaardigheden

Museum Het Prinsenhof

Sint Agathaplein 1, Delft

T 015 260 23 58

Open: di-zo 11.00-17.00 uur

Koninklijke Porceleynse Fles

Rotterdamseweg 196, Delft

T 015 251 20 30

Open: nov t/m mrt ma-za 09.00-17.00 uur,
apr t/m okt ook zo

Museum Rotterdam

'De Dubbelde Palmboom'

Voorhaven 12, Rotterdam

T 010 476 15 33

Open (t/m sept 2012):

di-zo 11.00-17.00 uur

Molen De Distilleerketel

Voorhaven 210, Rotterdam

T 010 477 91 81

Open: wo 13.00-17.00 uur,

za 10.00-16.00 uur

Scheepswerf De Delft

Schiehaven 15, Rotterdam

T 010 276 01 15

Open: wo-vr 10.00-16.00 uur,

za-zo 11.00-17.00 uur

Jenevermuseum

Lange Haven 74-76, Schiedam

T 010 246 96 76

Open: di-vr 12.00-17.00 uur,

za-zo 13.00-18.00 uur

Imkerij De BIJzaak

Oostveenseweg 15a, Schipluiden

T 015 380 93 81

Open: ma, do 10.00-17.00 uur,

za 10.00-14.00 uur

Imkerij Midden-Delfland

Zouteveenseweg 17b, Schipluiden

T 06 30 64 82 77

Open: di 14.00-17.00 uur,

za 10.00-13.00 uur

Colofon

Deze fietsroute is uitgegeven in opdracht van provincie Zuid-Holland.

Uitgever

Zuid-Hollands Bureau voor Toerisme

Postbus 3267, 2601 DG Delft

T 015 251 23 30

E info@zhbt.nl

I. www.zhbt.nl

Kijk voor meer informatie over fietsroutes en bezienswaardigheden in Zuid-Holland op www.zuid-holland.com. Meer over het themajaar vindt u op www.zuid-holland.nl/herbestemming.

Redactie

Zuid-Hollands Bureau voor Toerisme

Beeldmateriaal

Zuid-Hollands Bureau voor Toerisme, provincie Zuid-Holland, Delft Marketing, Museum Het Prinsenhof, Robert Aarts, DSM, DUWO, Imkerij Midden-Delfland, Stadsbrouwerij De Pelgrim, Stadsboerderij Uit je eigen Stad, Museum Rotterdam en Watertoren.

Kartografie

Bureau Datamanagement, provincie Zuid-Holland

Vormgeving

Haagsblauw, Den Haag

Productiebegeleiding

Bureau Mediadiensten, provincie Zuid-Holland

Druk

De Swart, Den Haag

216477

© augustus 2012

De inhoud van deze routefolder is met de grootst mogelijke zorgvuldigheid samengesteld. Het Zuid-Hollands Bureau voor Toerisme aanvaardt geen enkele aansprakelijkheid voor de juistheid en volledigheid van de vermelde gegevens.



provincie
ZUID HOLLAND

OVER-LEVENDE
MONUMENTEN!

themajaar 2012 provincie Zuid-Holland

Hollandia
www.zuid-holland.com

Over-Levende Monumenten!

Vier fietsroutes nemen u mee langs bijzondere herbestemde monumenten in Zuid-Holland. Eens waren dit de mooiste kerken, kastelen en woonhuizen en nu zijn ze omgetoverd tot winkels, musea en vergadercentra. Behalve bijzondere monumenten, tonen deze fietsroutes u ook meer van het aantrekkelijke en typisch Hollandse landschap.

De provincie Zuid-Holland vindt het belangrijk dat cultureel erfgoed behouden blijft. Jaarlijks komen honderden historische monumenten leeg te staan of worden gesloopt. Gelukkig wordt er ook steeds vaker gekeken naar de mogelijkheid om een historisch pand een nieuwe functie te geven en het daarmee te bewaren voor toekomstige generaties. Het behoud van dit cultureel erfgoed (door herbestemming) draagt bij aan een aantrekkelijke leefomgeving in Zuid-Holland.

In het provinciale themajaar 2012 'Over-Levende Monumenten!' wil de provincie het cultureel erfgoed in beeld brengen. Samen met deskundigen en het publiek vraagt de provincie dit jaar extra aandacht voor cultureel erfgoed en biedt handvatten voor het herbestemmen hiervan.

Kijk voor meer informatie op www.zuid-holland.nl/herbestemming.

