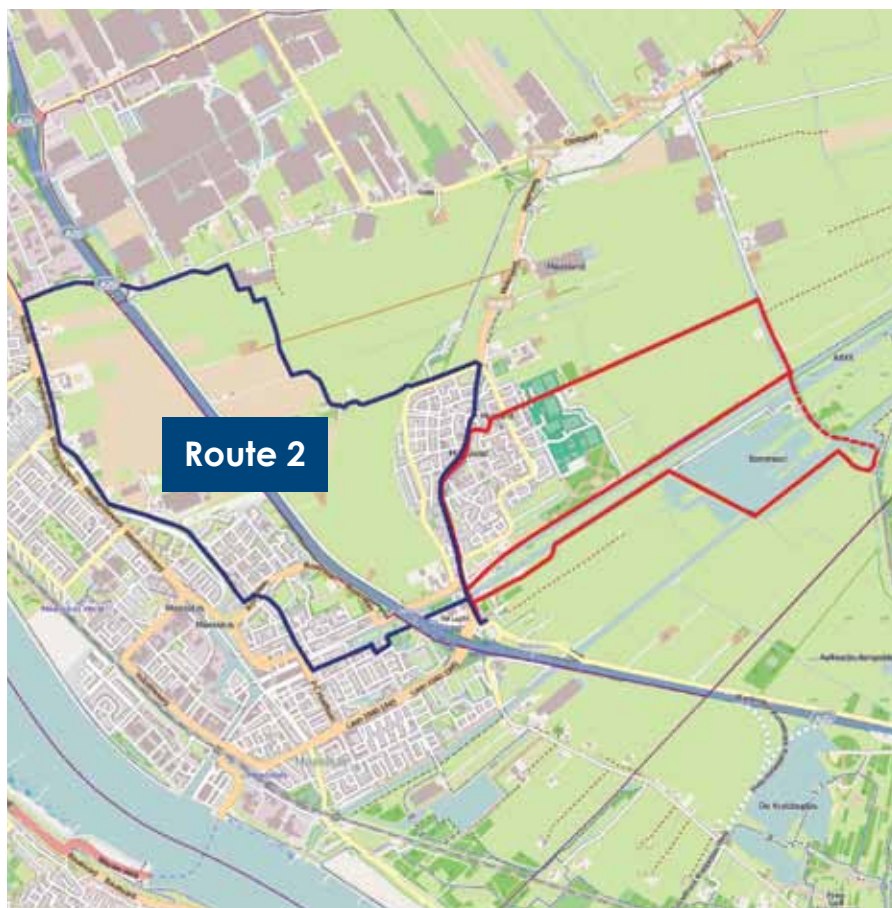





























## Wandelroute 2 't Sonnetje

't Sonnetje is bereikbaar met verschillende bussen, auto en fiets. Er zijn voldoende parkeerplaatsen.



### Route 2 = 9km

1.  Bij 't Sonnetje de poort door en gelijk rechtsaf (Kortebuurt).
2.  Einde linksaf en gelijk rechtsaf 2 bruggen over.
3.  Rechtsaf en linksaf het fietspad op (Kluiskade).
4.  Dit pad blijven volgen. U kruist enkele wegen.
5.  Tussen woningen door, linksaf en rechtsaf met het water van de Gaag aan uw linkerhand.
6.  Linksaf en rechtdoor poort door en half rond met de oude kerk rechts.
7.  Linksaf poort door (Kerkstraat).
8.  Brug over en rechtsaf langst het water tot aan 2e brug.
9.  Rechtsaf brug over (Commandeurskade) en linksaf langs oud kerkhof.
10.  Linksaf brug over en rechtdoor, weg oversteken (Prinses Beatrixlaan).
11.  Bij viersprong rechtsaf (Molenweide) en bij huisje linksaf (klein huisje Te Velde) en rechtdoor.
12.  De weg gaat bij woningen over in Dijkpolderpad (attentie: hier en daar breken de tegels op het pad).
13.  Let op waar de volgende waterovergang is. Brug over en pad volgen.
14.  Hek door en linksaf (Westgaag) onder viaduct door en rechtdoor tot aan einde (voor de dijk).
15.  Linksaf het pad op (Weverskade).

16.  Bij viersprong rechtdoor.
17.  Pad blijven volgen met water en dijk rechts.
18.  Aan het einde bij de woningen linksaf en aan het einde linksaf weg over steken.
19.  Rechtsaf het zebrapad nemen.
20.  Rechtsaf en linksaf.
21.  Rechtdoor het fietspad nemen tot aan het einde.
22.  Linksaf en na 50 meter rechtsaf weg over steken, wandel tussen woningen door.
23.  Rechtdoor 2x een brug over en linksaf (Zuidvliet).
24.  Aan het einde rechtsaf en na 40 meter linksaf en na 50 m. weer linksaf, einde rechtsaf met het water links (Wipperskade).
25.  Onder viaduct door en rechtdoor tot aan de brug.
26.  Rechtsaf Trekkade op en (voorzichtig) de weg over steken (Heenweg).
27.  Rechtsaf en linksaf brug over steken en gelijk rechtsaf tot aan de poort  
 van 't Sonnetje.

Deze routebeschrijving hoort bij de folder LekkerOnderweg routes 1 & 2 die beginnen en eindigen bij Pannenkoekboerderij 't Sonnetje in Maasland. De folder zelf is hier ook verkrijgbaar.

Tekst en route is van Eef Boeve, Te Voet.

LekkerOnderweg is een initiatief van drie horecadames uit Hof van Delfland en wordt mede mogelijk gemaakt door de gemeente Midden-Delfland, Hof van Delfland, Het promotieplatform Midden-Delfland en stichting Groen Goud.